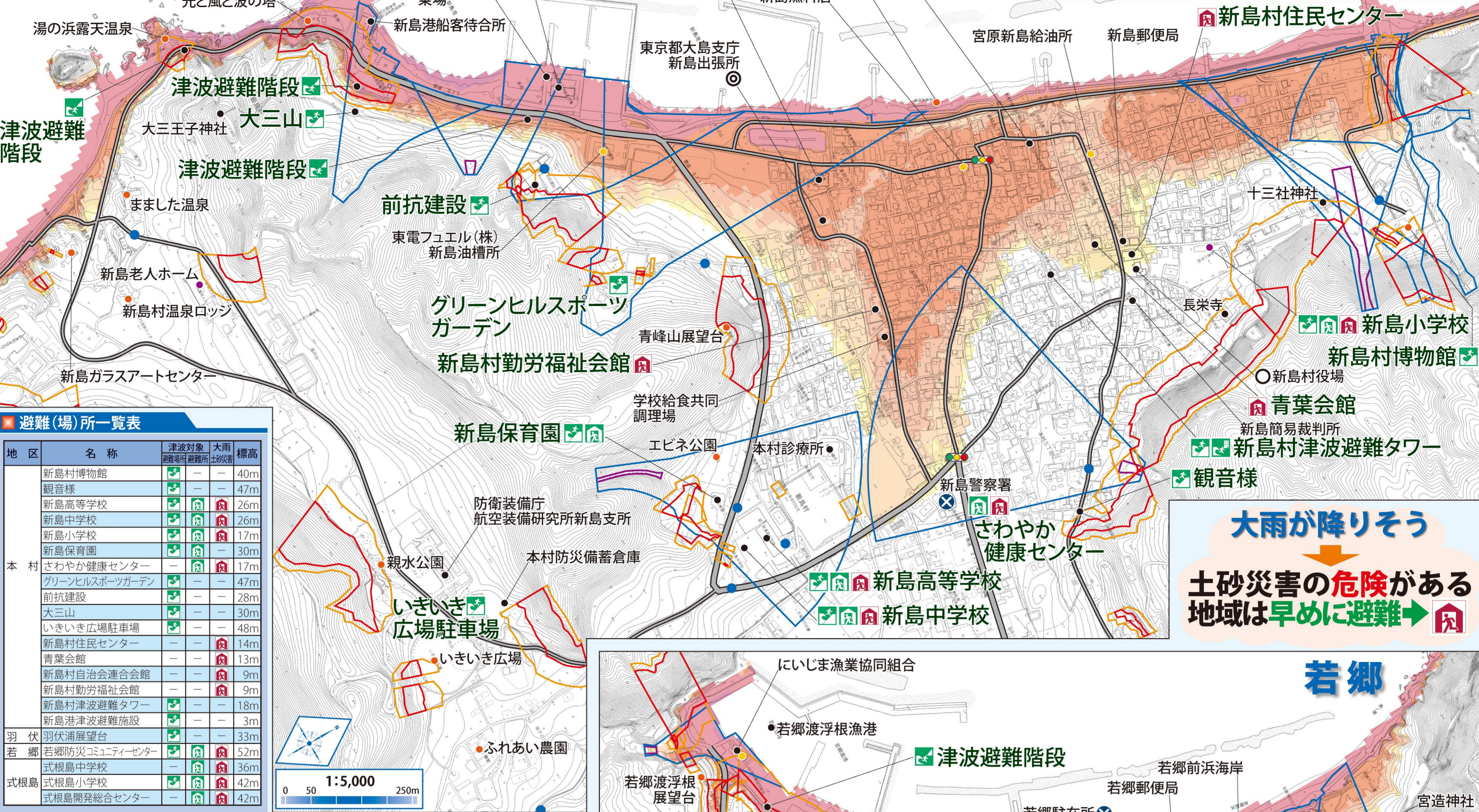


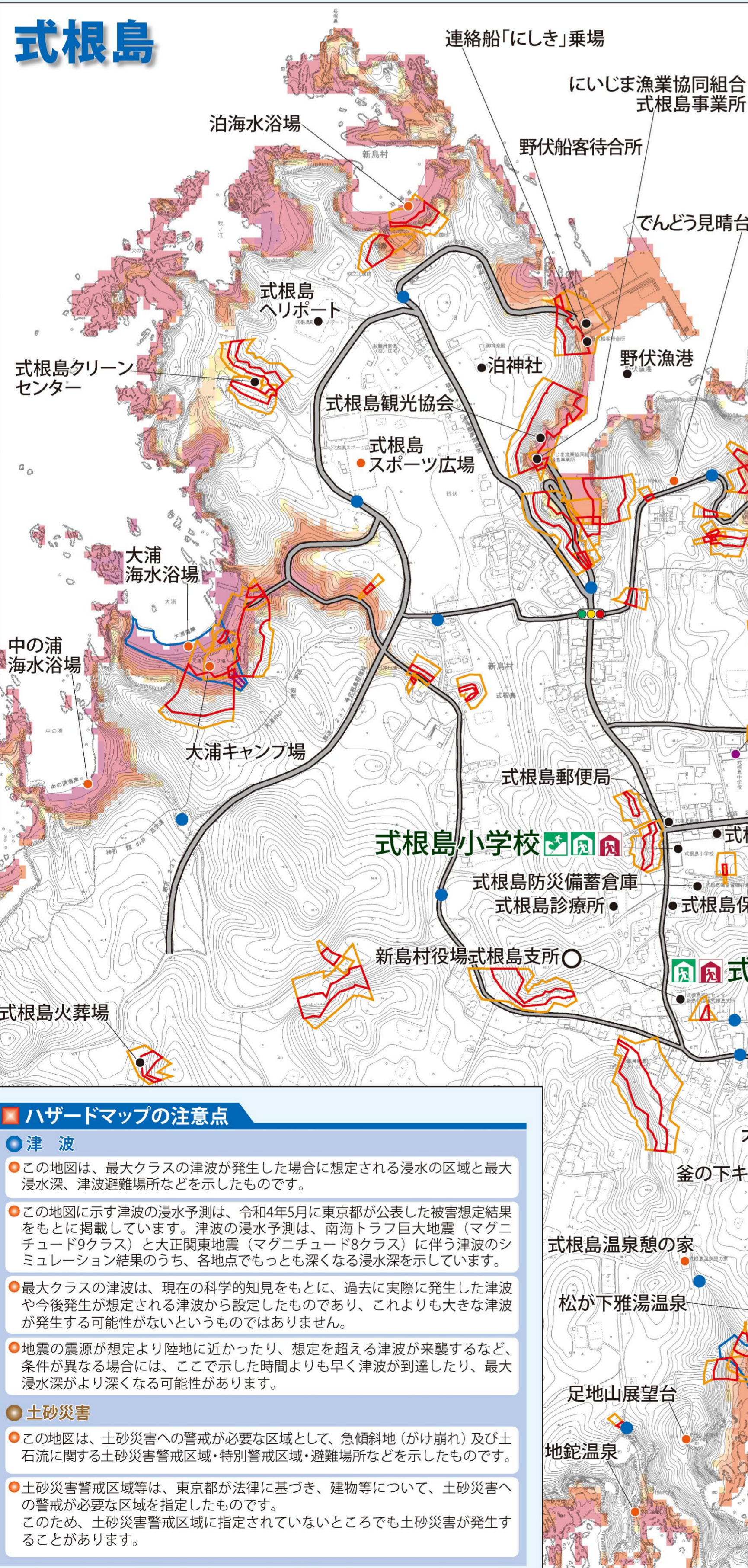
新島村ハザードマップ



避難(場)所一覧表

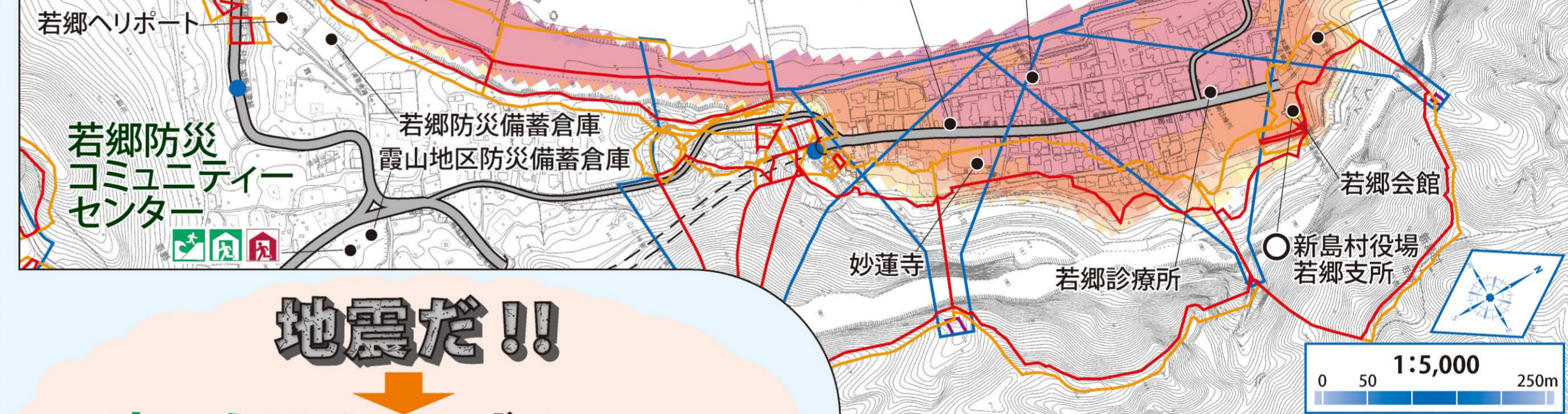
地区	名称	津波対象	大雨	標高
本村	新島村博物館	○	○	40m
	観音様	○	○	47m
	新島高等学校	○	○	26m
	新島中学校	○	○	26m
	新島小学校	○	○	17m
	新島保育園	○	○	30m
	さわやか健康センター	○	○	17m
	グリーンヒルスポーツガーデン	○	○	47m
	前抗建設	○	○	28m
	大三山	○	○	30m
	いきいき広場駐車場	○	○	48m
	新島村住民センター	○	○	14m
	青葉会館	○	○	13m
	新島村自治会連合会館	○	○	9m
新島村勤労福祉会館	○	○	9m	
新島津波避難タワー	○	○	18m	
新島津波避難施設	○	○	3m	
羽伏	羽伏浦展望台	○	○	33m
若郷	若郷防災コミュニティセンター	○	○	52m
式根島	式根島中学校	○	○	36m
	式根島小学校	○	○	42m
式根島	式根島開発総合センター	○	○	42m

大雨が降りそう
土砂災害の**危険**がある
地域は**早めに避難** →

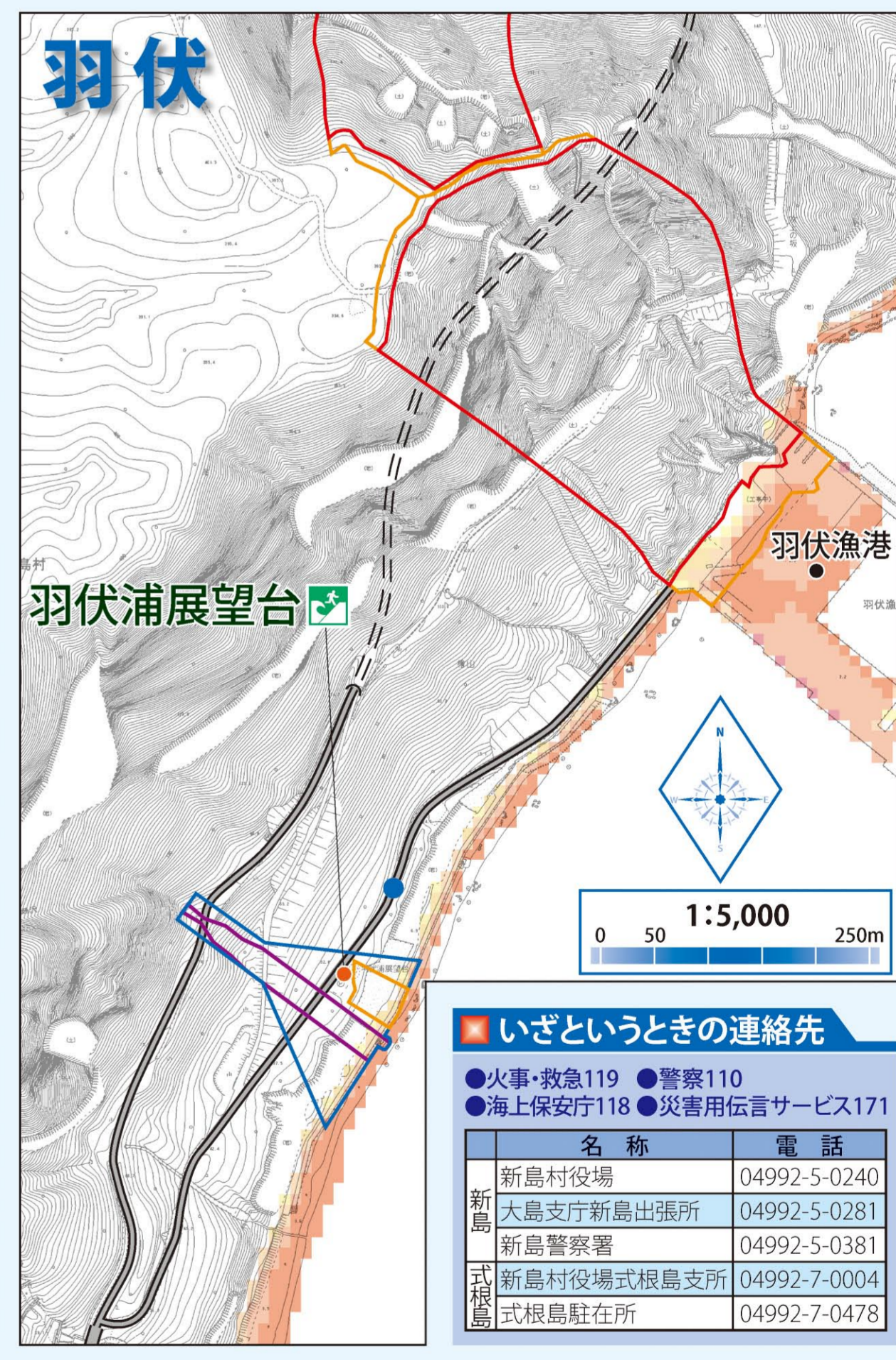


ハザードマップの注意点

- 津波**
 - この地図は、最大クラスの津波が発生した場合に想定される浸水の区域と最大浸水深、津波避難場所などを示したものです。
 - この地図に示す津波の浸水予測は、令和4年5月に東京都公表した被害想定結果をもとに掲載しています。津波の浸水予測は、南海トラフ巨大地震（マグニチュード9クラス）と大正関東地震（マグニチュード8クラス）に伴う津波のシミュレーション結果のうち、各地点でもっとも深くなる浸水深を示しています。
 - 最大クラスの津波は、現在の科学的知見をもとに、過去に実際に発生した津波や今後発生が想定される津波から設定したものであり、これよりも大きな津波が発生する可能性がないというものではありません。
 - 地震の震源が想定より陸地に近かったり、想定を超える津波が来襲するなど、条件が異なる場合には、ここで示した時間よりも早く津波が到達したり、最大浸水深がより深くなる可能性があります。
- 土砂災害**
 - この地図は、土砂災害への警戒が必要な区域として、急傾斜地（かけ崩れ）及び土石流に関する土砂災害警戒区域・特別警戒区域・避難場所などを示したものです。
 - 土砂災害警戒区域等は、東京都が法律に基づき、建物等について、土砂災害への警戒が必要な区域を指定したものです。このため、土砂災害警戒区域に指定されていないところで土砂災害が発生することがあります。



地震だ!!
高いところへにげる!!
がけ崩れにも気をつけて →



いざというときの連絡先

- 火事・救急119 ●警察110
- 海上保安庁118 ●災害用伝言サービス171

名称	電話
新島村役場	04992-5-0240
大島支庁新島出張所	04992-5-0281
新島警察署	04992-5-0381
新島村役場式根島支所	04992-7-0004
式根島駐在所	04992-7-0478



津波の浸水予測

浸水深	色
約20.0m以上	濃い赤
約10.0m	赤
約5.0m	オレンジ
約3.0m	黄色
約1.0m	薄い黄色
約0.5m	黄緑
約0.3m	緑

土砂災害警戒区域

警戒区域	色
急傾斜地の崩壊（かけ崩れ）	赤
土石流	黄緑

この地図は、東京都庁の委託を受けて、東京都版1:2,500分の1地形図を利用して作成したものである。[図説番号] [MMT] 利用第04-K363号-1号